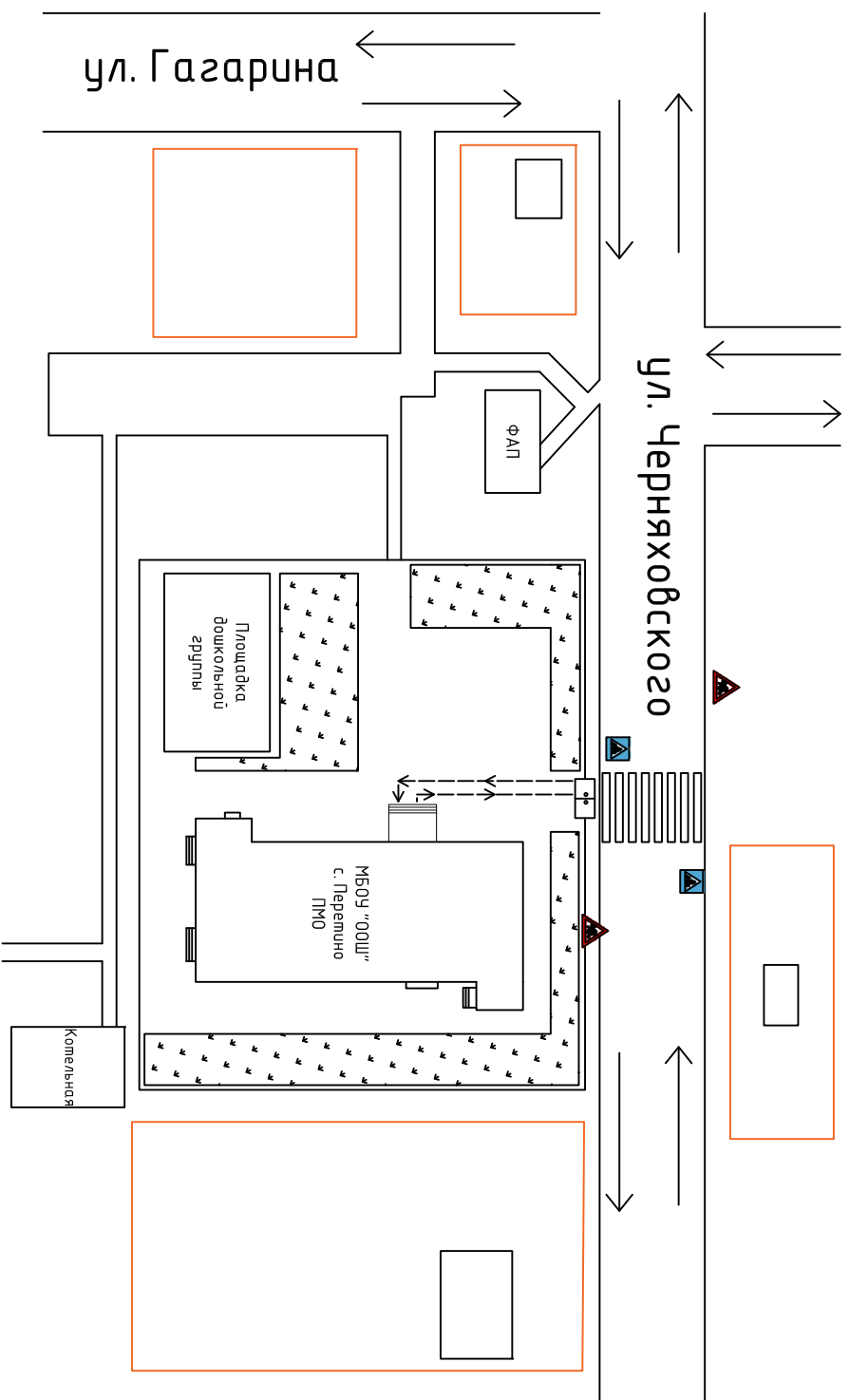



I. План-схема МБОУ "ООШ" с. Перешино ПМО.


План-схема района расположения МБОУ "ООШ" с. Перешино ПМО, пути движения транспортных средств и детей (учащихся).



Условные обозначения:

 жилая зона;

 пешеходный переход;

 дендрарий;

 направления движения детей;

 направления движения транспорта.



№1.23 "Дети";



№5.19.1, 5.19.2 "Пешеходный переход";